


## Entre Loire et vignes Montlouis-sur-Loire

Célèbre pour son festival de jazz et son vignoble,  
la Ville de Montlouis idéalement située  
sur les bords de Loire, entre Tours et Amboise,  
vous réserve plein de surprises.

A voir sur votre chemin :



## Charte du randonneur

Aime et respecte la nature.  
Écoute-la, ne la souille pas, ne la détruis pas.  
Reste sur le sentier et sois discret.  
Ne piétine ni cultures, ni sous-bois.  
Ne fume pas en forêt, n'y allume aucun feu.  
N'effraie pas les animaux.  
Ne néglige pas les contacts humains.  
Respecte et connais ce monde rural qui t'accueille.

## Office de Tourisme intercommunale de Montlouis-sur-Loire

Place Courtemanche,  
37270 Montlouis-sur-Loire  
Tél. : 02 47 45 85 10

[www.tourisme-montlouis-loire.fr](http://www.tourisme-montlouis-loire.fr)



## SENTIER DÉCOUVERTE EN TOURAINE



## Entre Loire et vignes Montlouis- sur-Loire

Niveau moyen  
circuit 17km - 4h15  
circuit 12km - 3h



Photos : Cyril Chigot, Marc Laureaud, service communication de la Ville de Montlouis-sur-Loire, Comité de la Scrandpitié, Association familiale de Montlouis.





### DÉPART





Parking de la place Courtemanche, devant l'Office de tourisme

-  Circuit de 17km
-  Circuit de 12 km

Extrait de SCAN 25®  
©IGN-2016  
Autorisation n° 43-16012  
Reproduction interdite

### BALISAGE

Suivre le balisage bleu. A certains endroits balisage au sol.

-  Continuité
-  Changement de direction
-  Mauvaise direction
-  Point de vue

- |   |  |  |  |  |
|---|--|--|--|--|
| <b>1</b> Départ parking de l'Office de tourisme, place Courtemanche | <b>3</b> Arrivé au château de la Barre, prendre à droite | <b>5</b> A la sortie de Husseau, prendre le sentier à droite | <b>7</b> Traverser la route de Nouy et continuer jusqu'à la Daguetterie          | <b>9</b> Passer devant le centre équestre  |
| <b>2</b> La Maison de la Loire                                      | <b>4</b> Prendre à gauche la rue Coupe la soif           | <b>6</b> Suivre le sentier à travers les vignes              | <b>8</b> Suivre le sentier jusqu'au mur d'enceinte du château de la Bourdaisière | <b>10</b> Retour par le chemin de Bellevue |